

STÁTNÍ POZEMKOVÝ ÚŘAD

Sídlo: Husinecká 1024/11a, 130 00 Praha 3 - Žižkov, IČO: 01312774, DIČ: CZ01312774

Krajský pozemkový úřad pro Jihočeský kraj, Pobočka Strakonice

Adresa: Palackého náměstí 1090, Strakonice I, 386 01 Strakonice

SPU 170724/2017



000392205251

Váš dopis zn.:
Ze dne:
Naše značka: SPU 170724/2017
Spisová zn.: 7RP765261/3109/2017-505206

Dle rozdělovníku

Vyřizuje: Ing. Miloslav Kinkor
Tel: 606627124
E-mail: m.kinkor@spucr.cz
ID DS: z49per3

DATUM: 7. 4. 2017

OZNÁMENÍ

o vyložení návrhu změn mapy bonitovaných půdně ekologických jednotek (BPEJ)

Krajský pozemkový úřad pro Jihočeský kraj, Pobočka Strakonice, jako správní orgán věcně a místně příslušný, podle zákona č. 503/2012 Sb., o Státním pozemkovém úřadu a o změně některých souvisejících zákonů, ve znění pozdějších předpisů a podle § 19 zákona č. 139/2002 Sb., o pozemkových úpravách a pozemkových úřadech a o změně zákona č. 229/1991 Sb., o úpravě vlastnických vztahů k půdě a jinému zemědělskému majetku ve znění pozdějších předpisů, k zajištění změn map bonitovaných půdně ekologických jednotek (dále jen „BPEJ“), v souladu s 4 odst. 1 vyhlášky Ministerstva zemědělství č. 327/1998 Sb., kterou se stanoví charakteristika bonitovaných půdně ekologických jednotek a postup pro jejich vedení a aktualizaci, ve znění pozdějších předpisů, oznamuje, že návrh změn mapy BPEJ pro k. ú. Ohrazenice u Tažovic bude vyložen po dobu 30 dnů k veřejnému nahlédnutí

od 7. 4. 2017 do 6. 5. 2017

na Státním pozemkovém úřadu, Krajském pozemkovém úřadu pro Jihočeský kraj, **Pobočce Strakonice** a na **Obecním úřadě ve Volenicích**, kde je možné uplatňovat po dobu **30 dnů** tj. nejpozději do **6. 5. 2017** případné připomínky a námítky.

Krajský pozemkový úřad pro Jihočeský kraj, Pobočka Strakonice po vyhodnocení došlých vyjádření provede aktualizaci BPEJ. K později uplatněným připomínkám nebude přihlédnuto.

Krajský pozemkový úřad pro Jihočeský kraj, Pobočka Strakonice žádá tímto **Obecní úřad ve Volenicích**, o zveřejnění tohoto oznámení způsobem v místě obvyklým po dobu **30 dnů**. Zároveň žádáme o předání případných námitek či připomínek k vyvěšenému návrhu změn BPEJ.

Ing. Richard Valný
vedoucí Pobočky Strakonice
Státní pozemkový úřad


STÁTNÍ POZEMKOVÝ ÚŘAD
Krajský pozemkový úřad pro Jihočeský kraj
Pobočka Strakonice
Palackého nám. 1090
386 01 Strakonice

②

Vyvěšeno dne:




7. 4. 2017

Sejmuto dne:



Razítko obecního úřadu, podpis

Přílohy: Mapa změn BPEJ

7.29.11	kód BPEJ
7.50.11	kód BPEJ - domapování
	linie BPEJ
	linie BPEJ - domapování
	hranice parcel
111/6	parcelní číslo - domapované území
Měřítko 1 : 1500	

STÁTNÍ POZEMKOVÝ ÚŘAD
 Husinecká 1024/11a
 130-00 Praha 3

S. D. B. S.

